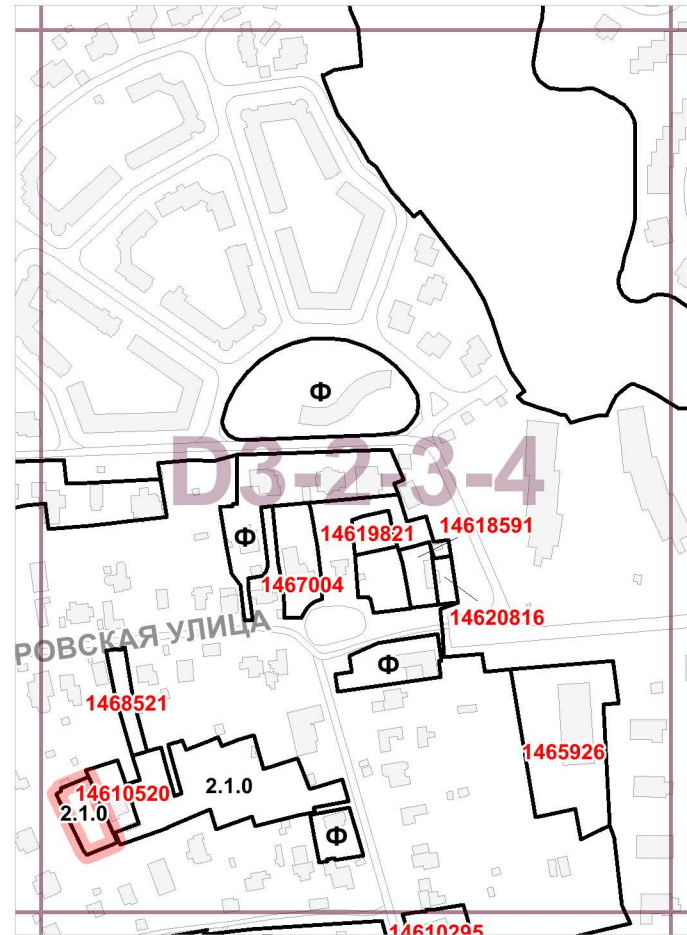


ПРЕДЛОЖЕНИЯ ПО ВНЕСЕНИЮ ИЗМЕНЕНИЙ В ПРАВИЛА ЗЕМЛЕПОЛЬЗОВАНИЯ И ЗАСТРОЙКИ ГОРОДА МОСКВЫ СЕВЕРО-ЗАПАДНЫЙ АДМИНИСТРАТИВНЫЙ ОКРУГ ГОРОДА МОСКВЫ

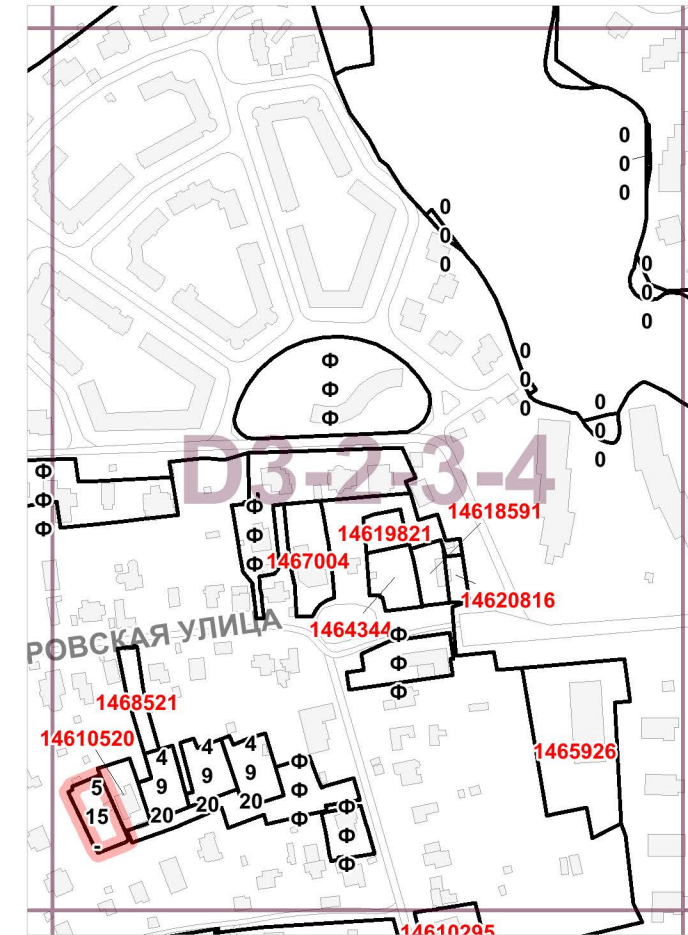
В части территории по адресу: Юровская улица, вл. 42 (кад. № 77:08:0001006:3080; 77:08:0001006:3081)

КАРТЫ ГРАДОСТРОИТЕЛЬНОГО ЗОНИРОВАНИЯ









Границы территориальных зон и виды разрешенного использования земельных участков и объектов капитального строительства



Границы территориальных зон, подзон территориальных зон и предельные параметры разрешенного строительства, реконструкции объектов капитального строительства



Условные обозначения:

	границы территориальной зоны		граница разработки проекта внесения изменений в Правила землепользования и застройки города Москвы		границы территориальной зоны или подзоны территориальной зоны
2.0.0, 3.5.1.0 4.0.0.....	коды основных видов разрешенного использования земельных участков и объектов капитального строительства, установленные для территориальной зоны, в границах которой они указаны		границы административных округов города Москвы	10	максимальной плотности застройки земельных участков (тыс. кв. м/га)
Ф	обозначения территориальных зон сохраняемого землепользования		границы районов города Москвы	25	максимальной высоты застройки земельных участков (м)
Н	обозначение территорий, для которых градостроительный регламент правилами землепользования и застройки не устанавливается		железные дороги	80	максимальной застроенности земельных участков (%)
1591226	номер территориальной зоны, виды разрешенного использования земельных участков и объектов капитального строительства для которой приведены в разделе 2		топографическая основа	Ф	обозначение территориальной зоны или подзоны территориальной зоны, для которой установлены значения максимальной плотности застройки и(или) максимальной высоты застройки и(или) максимальной застроенности земельных участков, равные фактическим значениям перечисленных параметров
121001	номер территориальной зоны, коды видов разрешенного использования земельных участков и объектов капитального строительства для которой приведены в разделе 3		существующая застройка	Н	обозначение территорий, для которых градостроительный регламент правилами землепользования и застройки не устанавливается
		УЛИЦА	наименование основных улиц	1591226	номер территориальной зоны, предельные параметры разрешенного строительства, реконструкции объектов капитального строительства для которой приведены в разделе 2

2.1.0 Размещение индивидуального жилого дома (дом, пригодный для постоянного проживания, высотой не выше трех надземных этажей); выращивание плодовых, ягодных, овощных, бахчевых или иных декоративных или сельскохозяйственных культур;
Ф Земельные участки в границах территориальных зон сохраняемого землепользования, для которых устанавливаются виды разрешенного использования земельных участков и объектов капитального строительства, сведения о которых содержатся в Едином государственном реестре недвижимости